





























Road Traffic Signs in Aruba

 <p>Priority road Voorrangsweg</p>	 <p>End of priority road Einde voorrangsweg</p>	 <p>Intersection with the minor road Voorrangskruispunt</p>	 <p>Intersection with the minor road Voorrangskruispunt zijweg links</p>
 <p>Yield Voorrang verlenen</p>	 <p>Stop Stop eerst, voorrang verlenen</p>	 <p>Speed limit Maximumsnelheid</p>	 <p>End of speed limit Einde maximumsnelheid</p>
 <p>Recommended speed Adviessnelheid</p>	 <p>End of recommended speed Einde adviessnelheid</p>	 <p>Road closed in both directions Gesloten in beide richtingen</p>	 <p>No entry Eenrichtingsweg, u mag hier niet inrijden</p>

 <p>No vehicles with more than two wheels Geen toegang voor voertuigen met meer dan 2 wielen</p>	 <p>No cycles Geen toegang voor fietsers</p>	 <p>No pedestrians Geen toegang voor voetgangers</p>	 <p>Length restriction Geen toegang voor voertuigen langer dan 10 meter inclusief aanhang</p>
 <p>Width restriction Geen toegang voor voertuigen breder dan 2,3 meter</p>	 <p>Height restriction Geen toegang hoger dan 3,2 meter</p>	 <p>Axle load limit Geen toegang zwaarder dan 4.8 ton</p>	 <p>No U-turns Keerverbod</p>
 <p>No overtaking Verbod voor motorvoertuigen om elkaar onderling in te halen</p>	 <p>End of no overtaking Einde verbod voor motorvoertuigen om elkaar onderling in te halen</p>	 <p>Priority to oncoming traffic Verbod voor bestuurders door te gaan bij nadering van verkeer uit tegengestelde richting</p>	 <p>Priority over oncoming traffic Bestuurders uit tegengestelde richting moeten verkeer dat van deze richting nadert voor laten gaan</p>

 <p>No right turn Rechtsafslaan verboden</p>	 <p>No stopping Verbod stil te staan</p>	 <p>No parking Parkeerverbod</p>	 <p>Uneven road Slecht wegdek</p>
 <p>Intersection Gevaarlijk kruispunt</p>	 <p>Roundabout Rotonde</p>	 <p>Road works Werk in uitvoering</p>	 <p>Road narrows Rijbaanversmalling</p>
 <p>Road narrows Rijbaanversmalling rechts</p>	 <p>Slippery road Slipgevaar</p>	 <p>Children Kinderen</p>	 <p>Pedestrian crossing Voetgangers</p>
 <p>Traffic lights Verkeerslichten</p>	 <p>Other danger Gevaar</p>	 <p>One way road Eenrichtingsweg</p>	 <p>One way road Eenrichtingsweg, u moet naar rechts</p>

 <p>Access permitted Inrijden toegestaan</p>	 <p>Parking area Parkeergelegenheid</p>	 <p>Taxi parking Taxistandplaats</p>	 <p>Parking Gelegenheid bestemd voor het onmiddellijk laden en lossen van goederen alleen!</p>
 <p>Roundabout Rotonde, verplichte rijrichting</p>	 <p>Keep right Gebod voor alle bestuurders het bord voorbij te gaan aan de zijde die de pijl aangeeft</p>	 <p>Straight only Gebod tot het volgen van de rijrichting die op het bord is aangegeven</p>	 <p>Right turn only Gebod tot het volgen van de rijrichting die op het bord is aangegeven</p>
 <p>Straight or right turn only Gebod tot het volgen van één van de rijrichtingen die op het bord zijn aangegeve</p>	 <p>Pedestrians only Voetpad</p>	 <p>End of pedestrians only Einde voetpad</p>	 <p>Cycles only Verplicht fietspad</p>
 <p>Motorway Autoweg</p>	 <p>End of motorway Einde Autoweg</p>	 <p>Pedestrian crossing Zebraapad</p>	 <p>Road closed for vehicles Doodlopende</p>