







































































Croatian Road Traffic Signs





















Warning Signs











 <p>Curve to right ZAVOJ UDESNO</p>	 <p>Double curve DVOSTRUKI ZAVOJ ILI VIŠE UZASTOPNIH ZAVOJA OD KOJIH JE PRVI UDESNO</p>	 <p>Steep hill upwards OPASNA UZBRDICA</p>	 <p>Steep hill downwards OPASNA NIZBRDICA</p>	 <p>Road narrows SUŽENJE CESTE</p>
 <p>Road narrows SUŽENJE CESTE S DESNE STRANE</p>	 <p>Road narrows SUŽENJE CESTE S LIJEVE STRANE</p>	 <p>Bump NERAVAN KOLNIK</p>	 <p>Riverbank BLIZINA OBALE</p>	 <p>Uneven road NERAVAN KOLNIK</p>
 <p>Slippery road SKLIZAK KOLNIK</p>	 <p>Loose gravel KAMENJE PRŠTI</p>	 <p>Falling rocks KAMENJE PADA</p>	 <p>Pedestrian crossing OBILJEŽEN PJEŠAČKI PRELAZ</p>	 <p>Children on the road DIJECA NA CESTI</p>
 <p>Domestic animals ŽIVOTINJE NA CESTI</p>	 <p>Wild animals DIVLJAČ NA CESTI</p>	 <p>Traffic lights NAILAZAK NA PROMETNA SVJETLA</p>	 <p>Low-flying aircraft BLIZINA ZRAKOPLOVNE PISTE</p>	 <p>Strong cross wind BOČNI VJETAR</p>
 <p>Two-way traffic PROMET U OBA SMJERA</p>	 <p>Other danger OPASNOST NA CESTI</p>	 <p>Intersection RASKRIŽJE CESTA ISTE VAŽNOSTI</p>	 <p>Intersection RASKRIŽJE SA SPOREDNOM CESTOM POD PRAVIM KUTOM</p>	 <p>Intersection SPAJANJE SPOREDNE CESTE POD PRAVIM KUTOM S DESNE STRANE</p>

 <p>Intersection</p>	 <p>Y-intersection SPAJANJE SPOREDNE CESTE POD OŠTRIM KUTOM S DESNE STRANE</p>	 <p>Roundabout RASKRIŽJE S KRUŽNIM TOKOM PROMETA</p>	 <p>Guarded railway crossing ahead PRIJELAZ CESTE PREKO ŽELJEZNIČKE PRUGE S BRANICIMA ILI POLUBRANICIMA</p>	 <p>Railway crossing ahead PRIJELAZ CESTE PREKO ŽELJEZNIČKE PRUGE BEZ BRANIKI ILI POLUBRANIKI</p>
 <p>Railway crossing ANDRIJIN KRIŽ</p>	 <p>Railway crossing ANDRIJIN KRIŽ</p>	 <p>Soft verge NEUTVRĐENA BANKINA</p>	 <p>Be careful in winter POLEDICA</p>	 <p>Road works RADOVI NA CESTI</p>
 <p>Intersection with the minor road SPAJANJE SPOREDNE CESTE POD PRAVIM KUTOM S LIJEVE STRANE</p>	 <p>Intersection with the minor road SPAJANJE SPOREDNE CESTE POD PRAVIM KUTOM S LIJEVE STRANE</p>	 <p>Curve to left ZAVOJ ULJEVO</p>	 <p>Double curve DVOSTRUKI ZAVOJ ILI VIŠE UZASTOPNIH ZAVOJA OD KOJIH JE PRVI ULJEVO</p>	 <p>Rough road NERAVAN KOLNIK</p>
 <p>Traffic lights NAILAZAK NA PROMETNA SVJETLA</p>	 <p>The column of vehicles KOLONA VOZILA</p>	 <p>Danger of overturning PREVRTANJE ILI ISKLIZNUĆE VOZILA</p>	 <p>Pedestrians on the road PJEŠACI NA CESTI</p>	 <p>Tunnel TUNEL(GALERIJA)</p>
 <p>Danger of fire OPASNOST OD POŽARA</p>	 <p>Cycles BICIKLISTI NA CESTI</p>	 <p>Drawbridge POKRETNI MOST</p>	 <p>Near shore BLIZINA OBALE</p>	 <p>Tram TRAMVAJSKA PRUGA</p>











Prohibition signs
















 <p>Yield RASKRIŽJE S CESTOM S PREDNOŠĆU PROLASKA</p>	 <p>Stop OBAVEZNO ZAUSTAVLJANJE</p>	 <p>No cycles ZABRANA PROMETA ZA BICIKLE</p>	 <p>Priority over oncoming traffic PREDNOST PROLASKA ZA VOZILA IZ SUPROTNOG SMJERA</p>	 <p>No entry ZABRANA PROMETA U JEDNOM SMJERU</p>
 <p>No entry for vehicles ZABRANA PROMETA U OBA SMJERA</p>	 <p>No motor vehicles ZABRANA PROMETA ZA SVA MOTORNA VOZILA OSIM ZA MOTOCIKLE BEZ PRIKOLICE I MOPEDE</p>	 <p>No motorcycles ZABRANA PROMETA ZA MOTOCIKLE</p>	 <p>No mopeds ZABRANA PROMETA ZA MOPEDE</p>	 <p>No lorries ZABRANA PROMETA ZA TERETNE AUTOMOBILE</p>
 <p>No buses ZABRANA PROMETA ZA AUTOBUSE</p>	 <p>No vehicles with trailer ZABRANA PROMETA ZA TERETNI AUTOMOBIL KOJI VUČE PRIKLJUČNO VOZILO</p>	 <p>No pedestrians ZABRANA PROMETA ZA PJEŠAKE</p>	 <p>No horse-drawn vehicles ZABRANA PROMETA ZA ZAPREŽNA VOZILA</p>	 <p>No handcarts ZABRANA PROMETA ZA RUČNA KOLICA</p>
 <p>No farm vehicles ZABRANA PROMETA ZA TRAKTORE</p>	 <p>No motor vehicles ZABRANA PROMETA ZA SVA MOTORNA VOZILA</p>	 <p>No cycles and mopeds ZABRANA PROMETA ZA MOPEDE I BICIKLE</p>	 <p>No right turn ZABRANA SKRETANJA UDESNO</p>	 <p>No U-turn ZABRANA POLUKRUŽNOG OKRETANJA</p>

 <p>No vehicles carrying explosives ZABRANA PROMETA ZA VOZILA KOJA PREVOZE EKSPLOZIV ILI NEKE LAKOZAPALJIVE TVARI</p>	 <p>No vehicles carrying hazardous cargo ZABRANA PROMETA ZA VOZILA KOJA PREVOZE OPASNE TVARI</p>	 <p>No vehicles carrying water-polluting cargo ZABRANA PROMETA ZA CISTERNE</p>	 <p>No vehicles wider than indicated ZABRANA PROMETA ZA VOZILA ČIJA UKUPNA ŠIRINA PRELAZI ODREĐENU ŠIRINU</p>	 <p>No vehicles taller than indicated ZABRANA PROMETA ZA VOZILA ČIJA UKUPNA VISINA PREMAŠUJE ODREĐENU VISINU</p>
 <p>Length restriction ZABRANA PROMETA ZA VOZILA KOJA PREKORAČUJU ODREĐENU DUŽINU</p>	 <p>Axle weight limit ZABRANA PROMETA ZA VOZILA KOJA PREKORAČUJU ODREĐENO OSOVINSKO OPTEREĆENJE</p>	 <p>Weight limit ZABRANA PROMETA ZA VOZILA ČIJA UKUPNA MASA PRELAZI ODREĐENU MASU</p>	 <p>Minimum following distance NAJMANJA UDALJENOST IZMEĐU VOZILA</p>	 <p>No overtaking ZABRANA PRETJEČANJA SVIH MOTORNIH VOZILA OSIM MOTOCIKLA BEZ PRIKOLICE I MOPEDA</p>
 <p>No overtaking by trucks ZABRANA PRETJEČANJA ZA TERETNE AUTOMOBILE</p>	 <p>Speed limit OGRANIČENJE BRZINE</p>	 <p>No horn ZABRANA DAVANJA ZVUČNIH ZNAKOVA</p>	 <p>Customs ZABRANA PROLASKA BEZ ZAUSTAVLJANJA - CARINA</p>	 <p>Police ZABRANA PROLASKA BEZ ZAUSTAVLJANJA - POLICIJA</p>
 <p>Toll ZABRANA PROLASKA BEZ ZAUSTAVLJANJA - CESTARINA</p>	 <p>No left turn ZABRANA SKRETANJA ULJEVO</p>	 <p>No vehicles with trailers ZABRANA PROMETA ZA SVA MOTORNA VOZILA KOJA VUKU PRIKLJUČNO VOZILO</p>	 <p>No stopping ZABRANA ZAUSTAVLJANJA I PARKIRANJA</p>	 <p>No parking ZABRANA PARKIRANJA</p>

 <p>Alternative parking IZMJENIČNO PARKIRANJE</p>	 <p>Alternative parking IZMJENIČNO PARKIRANJE</p>	 <p>End of speed limit PRESTANAK OGRANIČENJA BRZINE</p>	 <p>End of no overtaking PRESTANAK ZABRANE PRETJEKANJA SVIH MOTORNIH VOZILA OSIM MOPEDA</p>	 <p>No photographs ZABRANJENO FOTOGRAFIRANJE</p>
 <p>End of no overtaking by lorries PRESTANAK ZABRANE PRETJEKANJA ZA TERETNE AUTOMOBILE</p>	 <p>End of no horns PRESTANAK ZABRANE DAVANJA ZVUČNIH SIGNALA</p>	 <p>End of all restrictions PRESTANAK SVIH ZABRANA</p>	 <p>Speed limit zone ZONA U KOJOJ JE OGRANIČENA BRZINA</p>	 <p>End of speed limit zone ZAVRŠETAK ZONE U KOJOJ JE OGRANIČENA BRZINA</p>


























Mandatory signs

 <p>Right only OBAVEZAN SMJER</p>	 <p>Straight only OBAVEZAN SMJER</p>	 <p>Left only OBAVEZAN SMJER</p>	 <p>Straight or right only DOPUŠTENI SMJEROVI</p>	 <p>Straight or left only DOPUŠTENI SMJEROVI</p>
 <p>Right or left only DOPUŠTENI SMJEROVI</p>	 <p>Right only ahead OBAVEZAN SMJER</p>	 <p>Left only ahead OBAVEZAN SMJER</p>	 <p>Keep right OBAVEZNO OBILAŽENJE S DESNE STRANE</p>	 <p>Keep right or left DOPUŠTENI OBILAŽENJE</p>




 <p>Minimum speed limit NAJMANJA DOPUŠTENA BRZINA</p>	 <p>Obligation to put on snow chains ZIMSKA OPREMA</p>	 <p>Keep left OBVEZNO OBILAŽENJE S LJEVE STRANE</p>	 <p>End of minimum speed limit PRESTANAK NAJMANJE DOPUŠTENE BRZINE</p>	 <p>Mandatory direction OBAVEZAN SMJER</p>
 <p>Roundabout KRUŽNI TOK PROMETA</p>	 <p>Cycles only BICIKLISTIČKA STAZA</p>	 <p>Horse riders only STAZA ZA JAHAČE</p>	 <p>Pedestrians only PJEŠAČKA STAZA</p>	 <p>Pedestrians and cycles path PJEŠAČKA I BICIKLISTIČKA STAZA</p>
 <p>End of obligation to put on snow chains PRESTANAK OBAVEZNE UPOTREBE ZIMSKE OPREME</p>	 <p>End of cycles only ZAVRŠETAK BICIKLISTIČKE STAZE</p>	 <p>End of pedestrians only ZAVRŠETAK PJEŠAČKE STAZE</p>	 <p>End of horse riders only ZAVRŠETAK STAZE ZA JAHAČE</p>	 <p>Pedestrians zone PJEŠAČKA ZONA</p>

Informational signs

 <p>Motorway CESTA NAMIJENJENA ISKLJUČIVO ZA PROMET MOTORNIH VOZILA - BRZA CESTA</p>	 <p>End of motorway ZAVRŠETAK CESTE NAMIJENJENE ISKLJUČIVO ZA PROMET MOTORNIH VOZILA - BRZE CESTE</p>	 <p>Police POLICIJSKA POSTAJA</p>	 <p>Priority over oncoming vehicles PREDNOST PROLASKA PREMA VOZILIMA IZ SUPROTNOG SMJERA</p>	 <p>Priority road CESTA S PREDNOŠĆU PROLASKA</p>
---	--	--	---	---

 <p>Pedestrian crossing OBILJEŽEN PJEŠAČKI PRELAZ</p>	 <p>Cycles crossing OBILJEŽEN PRIJELAZ BICIKLISTIČKE STAZE</p>	 <p>Children on the road DJECA NA CESTI</p>	 <p>One way road CESTA SA JEDNOSMJERNIM PROMETOM</p>	 <p>End of main road ZAVRŠETAK CESTE S PREDNOŠĆU PROLASKA</p>
 <p>Bump IZBOČINA NA CESTI</p>	 <p>Residential area PODRUČJE SMIRENOG PROMETA</p>	 <p>End of residential area ZAVRŠETAK PODRUČJA SMIRENOG PROMETA</p>	 <p>Recommended speed BRZINA KOJA SE PREPORUČUJE</p>	 <p>End of recommended speed PRESTANAK PREPORUČENE BRZINE</p>
 <p>School ŠKOLSKA PATROLA</p>	 <p>Hospital BOLNICA</p>	 <p>Parking PARKIRALIŠTE</p>	 <p>Garage GARAŽA</p>	 <p>Limited parking VREMENSKO OGRANIČENJE PARKIRANJA</p>
 <p>Bus stop STAJALIŠTE AUTOBUSA</p>	 <p>Tram stop STAJALIŠTE TRAMVAJA</p>	 <p>Airport ZRAČNA LUKA</p>	 <p>Place for wastewater discharge MJESTO ZA ISPUŠTANJE OTPADNIH VODA</p>	 <p>Land for car camping TEREN ZA KAMPIRANJE U PRIKOLICAMA</p>
 <p>Land for car camping TEREN ZA KAMPIRANJE U VOZILIMA</p>	 <p>Vehicle for help on the road VOZILO ZA POMOĆ NA CESTI</p>	 <p>Workshop for tire repair RADIONICA ZA POPRAVAK GUMA</p>	 <p>Direction sign SMJER KRETANJA VOZILA DO RASKRŠĆA NA KOJEM JE ZABRANJENO SKRETANJE ULIJEVO</p>	 <p>Dead end SLIJEPA CESTA</p>

 <p>Protected area VODOZAŠTITNO PODRUČJE</p>	 <p>Highway AUTOCESTA</p>	 <p>End of highway ZAVRŠETAK AUTOCESTE</p>	 <p>Place for emergency stop UGIBALIŠTE ZA ZAUSTAVLJANJE VOZILA U NUŽDI</p>	 <p>Lay-by UGIBALIŠTE ZA ZAUSTAVLJANJE</p>
 <p>Road construction CESTOVNA GRAĐEVINA</p>	 <p>Road construction CESTOVNA GRAĐEVINA</p>	 <p>Built up area NAZIV NASELJENOG MJESTA</p>	 <p>End of built up area ZAVRŠETAK NASELJENOG MJESTA</p>	 <p>Direction moving in lanes PRESTROJAVANJE VOZILA</p>
 <p>Direction sign PRESTROJAVANJE VOZILA S NAZIVIMA MJESTA</p>	 <p>Bus lane OTVARANJE PROMETNE TRAKE ZA VOZILA JAVNOG PRIJEVOZA PUTNIKA</p>	 <p>Lane for public transport PROMETNA TRAKA ZA VOZILA JAVNOG PROMETA PUTNIKA</p>	 <p>Additional lane begins OTVARANJE PROMETNE TRAKE</p>	 <p>Additional lane ends ZATVARANJE PROMETNE TRAKE</p>
 <p>Direction and speed limit DOPUŠTENA BRZINA NA POJEDINOJ PROMETNOJ TRACI</p>	 <p>Direction and speed limit PROMETNA TRAKA ZA SPORA VOZILA</p>	 <p>Distance sign IZLAZ S AUTOCESTE ILI BRZE CESTE</p>	 <p>Toll map OBVEZNO UZIMANJE NAPLATNE KARTE</p>	 <p>Electronic toll ELEKTRONSKA NAPLATA CESTARINE</p>

 <p>Exit PLOČA ZA OZNAČIVANJE IZLAZA</p>	 <p>Detour PREDZNAK ZA OBILAZAK</p>	 <p>Direction for trucks OBILAZAN SMJER ZA ODREĐENE VRSTE VOZILA</p>	 <p>Direction for trucks OBILAZAN SMJER ZA ODREĐENE VRSTE VOZILA</p>	 <p>Traffic management PREDZNAK ZA RUČNO UPRAVLJANJE PROMETOM</p>
 <p>Speed limit OGRANIČENJE NAJVEĆE DOPUŠTENE BRZINE NA HRVATSKIM CESTAMA</p>	 <p>Direction sign PREDZNAK ZA PREUSMJERAVANJE PROMETA NA CESTI S ODVOJENIM KOLNIČKIM TRAKAMA</p>	 <p>Direction sign PREDZNAK ZA PREUSMJERAVANJE PROMETA NA CESTI S ODVOJENIM KOLNIČKIM TRAKAMA</p>	 <p>Direction sign PREDZNAK ZA PREUSMJERAVANJE PROMETA NA CESTI S ODVOJENIM KOLNIČKIM TRAKAMA</p>	 <p>Direction sign PREDZNAK ZA PREUSMJERAVANJE PROMETA NA CESTI S ODVOJENIM KOLNIČKIM TRAKAMA</p>
 <p>Direction sign PREDZNAK ZA PREUSMJERAVANJE PROMETA NA CESTI S ODVOJENIM KOLNIČKIM TRAKAMA</p>	 <p>Direction sign PROMETNE TRAKE NAMJENJENE ODREĐENOJ VRSTI VOZILA</p>	 <p>Direction sign PROMETNE TRAKE NAMJENJENE ODREĐENOJ VRSTI VOZILA</p>	 <p>Highway ZABRANA ULASKA ODREĐENIH VRSTA VOZILA NA AUTOCESTU</p>	 <p>Toll smart card NAPLATA CESTARINE SMART KARTICOM</p>